



BEUKENBURGERPAD 14,5 KM

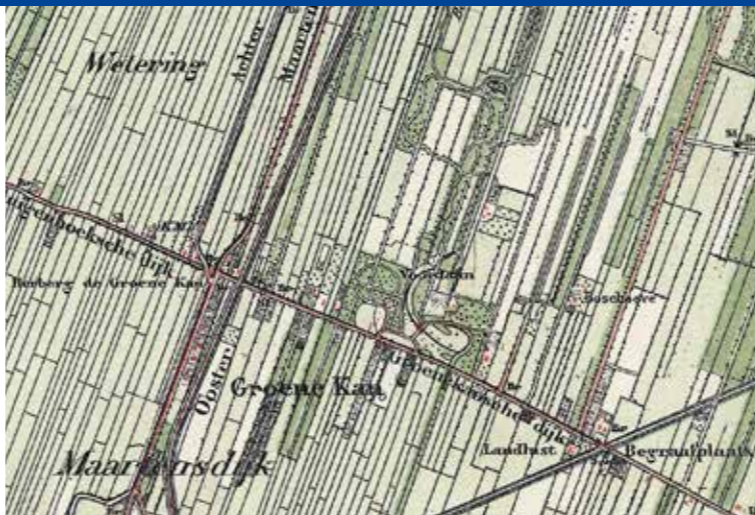


Roerdomp

die ooit in Nederland werd gevonden. De steen die in het weiland van de toenmalige eigenaar Jan Teunisse Bosch is ingeslagen werd opgedolven door knecht Willem Ooms en wordt 'de Blauwkapel' genoemd.

7 Hooge Kampse Plas

De Hooge Kampse Plas is een voormalige zandwinput die jarenlang voor een gedeelte is gebruikt als stortplaats. Door de plas opnieuw in te richten ontstaat er nu een mooi natuurgebied, waar ook de das zich thuis zal blijven voelen. De plas wordt ondieper gemaakt, waardoor er zowel langs de oever als op de bodem meer planten groeien. Vogels zoals grutto, tureluur en scholekster kunnen eten vinden op de eilandjes die worden aangelegd. En in het overjarige rietmoeras kunnen dieren zich verschuilen, zoals de roerdomp.



Slagenlandschap omstreeks 1892

vaste planten. De familie Copijn was daarmee van grote betekenis voor de werkgelegenheid in Groenekan. Zowel Jan Copijn (1812-1885) als zijn zoon Hendrik Copijn (1842-1923), Hendrik IV, behoren tot onze grote landelijke tuinarchitecten. Zij hebben een groot aantal parken ontworpen en aangelegd, zoals het park bij Huize Voordaan (door Jan Copijn) en het Wilhelminapark in Utrecht en het grote park van Kasteel de Haar (door Hendrik IV). In 1966 introduceerde achterkleinzoon J'ørn Copijn 'boomchirurgie' in Nederland.

8 Familie Copijn

In 1763 kwam Hendrik Copijn naar Groenekan en begon een boomkwekerij. De veengrond in Groenekan is namelijk uitermate geschikt voor het kweken van bomen. Na enkele generaties hielden de Copijnen zich niet alleen bezig met het kweken van bomen, maar ook met tuin- en landschapsarchitectuur en het kweken van

J'ørn Copijn in zijn jonge jaren aan het werk als boomchirurg



9 Het slagenlandschap

Vroeger was dit een moerassig hoogveengebied dat niet geschikt was voor bewoning. Rond 1350 werd deze omgeving bewoonbaar gemaakt. Een grote klus die systematisch werd uitgevoerd. Eerst werden slootjes gegraven om het gebied te ontwateren en evenwijdig daaraan werd een dijk aangelegd. Loodrecht op die slootjes werden percelen volgens een vaste maat uitgezet: vaak waren die maten 1250 m lang en ongeveer 100 m breed. Het eind van het perceel moest weer beschermd worden voor wateroverlast uit het nog niet ontgonnen gebied, zodat daar weer een sloot werd aangelegd. In het landschap van nu zien we nog steeds hoe ze toen te werk gingen. Vanaf de Groenekanseweg zie je de gelijkvormige weilanden, loodrecht op de dijk. Dit noemen we het slagenlandschap.

Dit Klompenpad is tot stand gekomen onder coördinatie van Landschap Erfgoed Utrecht in samenwerking met diverse grondeigenaren, vele vrijwilligers, de gemeenten Utrecht en De Bilt en andere partijen uit de streek. Klompenpaden zijn cultuurhistorische wandelroutes die particuliere terreinen, zoals landgoederen en boerenland, toegankelijk maken voor de wandelaar. Ze gaan zoveel mogelijk over historische tracés en onverharde paden. Rust, kleinschaligheid en de combinatie van cultuur en natuur bepalen de sfeer. De paden vertellen bewoners en wandelaars over de geschiedenis van hun omgeving. Ook het landschap heeft voordeel van de ontwikkeling van Klompenpaden: vaak worden landschapselementen hersteld en aangelegd. Door aan te sluiten bij lokale initiatieven als landwinkels, horeca en kamperen bij de boer wordt de economie van de streek versterkt.

Meer informatie over Klompenpaden: www.klompenpaden.nl. U kunt hier ook kijken voor actuele wijzigingen of aandachtspunten.

Meer informatie over Landschap Erfgoed Utrecht: www.landschaperfgoedutrecht.nl.

Praktische informatie

- Rondwandeling: Beukenburgerpad 14,5 km, gemarkeerd in twee richtingen.
- U kunt de route verkorten tot 8 km.
- De nummers op de kaart verwijzen naar bezienswaardigheden langs de route die beschreven worden in deze folder.
- Het Klompenpad is niet geschikt voor kinderwagens en rolstoelen vanwege de smalle en onverharde paden. Stevig en waterdicht schoeisel wordt aanbevolen.
- In tegenstelling tot andere Klompenpaden zijn honden op het Beukenburgerpad toegestaan, mits aangelijnd.

Colofon productie tekst

Landschap Erfgoed Utrecht
Wim van Schaik, Hans Hoogewerf, Louis van de Brink,
Familie Copijn, Landschap Erfgoed Utrecht

eindredactie beeldmateriaal

Landschap Erfgoed Utrecht
J'ørn en Lia Copijn, Het Utrechts Archief, Uitgeverij
Nieuwland (Grote Historische Atlas Utrecht),
Ad Wagemakers, Nico de Both
www.PressArt.nl

vormgeving

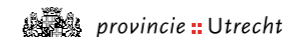
met speciale dank aan
Initiatiefgroep Voordorp-De Bilt, Klompenpadenwerkgroep
Beukenburgerpad en de grondeigenaren

De ets op de voorkant is een afbeelding van de Beukenburgerlaan rond 1770-1780.

Indien u vragen of opmerkingen heeft over dit pad kunt u contact opnemen met Landschap Erfgoed Utrecht via www.klompenpaden.nl.

© Landschap Erfgoed Utrecht
2013, 1e druk. Alle rechten voorbehouden

€ 1,50




Wandelen langs
weilanden,
over landgoederen
en door lanen in
het buitengebied van
Utrecht en De Bilt



BEUKENBURGERPAD 14,5 KM



KLOMPENPADEN



Ontdek het mooie buitengebied van Groenekan.

Wandelen op de grens van de Utrechtse Heuvelrug en het veenweidegebied. Geniet van het slagenlandschap,

historische landgoederen, lanen en fort Voordorp.

Klomp aan, rugzak op en gaan!



KLOMPENPADEN



BEUKENBURGERPAD 14,5 KM

Startpunt → Parkeerplaats Groenekanseweg bij het viaduct onder de A27 (ter hoogte van Groenekanseweg 40).

Openbaar vervoer → buslijn 138, halte Groenekan Centrum.

Horeca → Restaurant 'Naast de Buren', Groenekanseweg 168 (open woe-za vanaf 17.00 uur, zo vanaf 12.00 uur) www.naastdeburen.nl. Bij Uw Groene Vakwinkel van der Neut kunt u frisdrank, koeken en ijsjes kopen, Groenekanseweg 5-13, (open ma-vrij van 9.00 tot 18.00 uur, za van 9.00 tot 17.00 uur). www.firmavanderneut.nl.

1 De Schadeshoeve

Jasper Schade, bestuurder van de provincie Utrecht, kocht in 1651 een boerderij aan de Groenekanseweg. Zijn nakomelingen waren uitsluitend dochters. Waarschijnlijk hebben deze dochters ervoor gezorgd dat de boerderij Schadeshoeve werd genoemd, zodat de familienaam Schade bleef voortbestaan. De boerderij is van een herenboerderij tot een landhuis ontwikkeld. Vele vooraanstaande en rijke families die in die jaren in de stad woonden, kochten boerderijen die zij verpachtten. Enkele families gebruikten hun boerderij als een zomerverblijf en bouwden de boerderij uit tot een herenboerderij. Soms werd deze herenboerderij uitgebreid tot een landhuis. Dit was het geval bij de Schadeshoeve. Het landhuis is in 1865 afgebroken. Het landhuis stond op het terrein waar nu de boerderij aan de Groenekanseweg 51 staat.

Landgoed Voordaan in 1896



Waterviolier

2 Parkbos van landgoed Voordaan

Landgoed Voordaan is van grote betekenis geweest voor het aanzien en de ontwikkeling van Groenekan. Toen de familie Calkoen in 1774 eigenaar werd, breidde zij het landgoed flink uit en legde een parkbos in de barokstijl aan. Dat is nog te zien aan de lange, rechte lanen die kenmerkend voor de Franse barok zijn. Eigenlijk was de Engelse landschapsstijl toen al meer in de mode. Maar Abraham Calkoen was een conservatieve man. Hoewel beperkt, zijn er nog wel sporen van de Engelse landschapsstijl terug te vinden. Zoals de slingerende paden en de grote bosvijver ter hoogte van de hockeyvelden. Na 1860 heeft eigenaar Grothe in het kader van de Duitse landschapsarchitectuur de grote vijverpartijen om het landhuis aangelegd en in het parkbos zijn toen veel beuken aangeplant. Maar van het ooit zo grote parkbos is slechts een klein gedeelte bewaard gebleven.

3 De eendenkooi van Beukenburg

Begin 19de eeuw is op landgoed Beukenburg een eendenkooi aangelegd, waarvan de vijver een restant is. Een eendenkooi is een heel bijzondere constructie om overvliegende wilde eenden door tamme lokeenden te verleiden om in een stelsel van watergangen te komen, waar ze uiteindelijk door het samenspel van de jager met zijn hondje worden gevangen. De eendenkooi verdween

toen het een onderdeel van een bosgebied werd. Op knappe wijze zijn volgens de Engelse landschapsstijl de vroegere watergangen van de eendenkooi omgevormd tot een stelsel van vijvers in het parklandschap.

4 Ecologische verbingszone

In Nederland is de natuur versnipperd. Ook in de provincie Utrecht zijn de leefgebieden van allerlei dier- en plantensoorten te klein waardoor de overlevingskansen afnemen. Door een netwerk van natuurgebieden aan te leggen wordt de versnippering tegengegaan. Binnen dit netwerk, de Ecologische Hoofdstructuur, koppelen ecologische verbingszones bestaande en nieuwe natuurgebieden aan elkaar. Hierdoor wordt het leefgebied van dieren vergroot en plantenzaden kunnen zich verspreiden. In de omgeving van Groenekan hebben dassentunnels er bijvoorbeeld voor gezorgd dat het aantal dassen in dit gebied de laatste jaren spectaculair is toegenomen. Vanwege de aanwezigheid van kwelwater zijn ook bijzondere planten in het gebied te vinden zoals drijvend fonteinkruid, krabbescheer en waterviolier.

Aan het einde van de Beukenburgerlaan gaat de route linksaf de Groenekanseweg op. U kunt de route op dit punt ook verkorten tot 8 km door rechtsaf de Groenekanseweg op te gaan en dan terug te wandelen naar het startpunt.

Fort Voordorp

